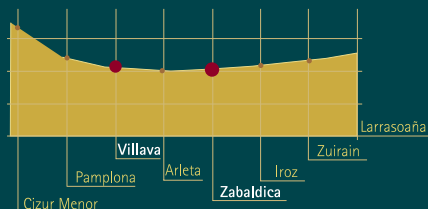


# Tramo: Zabaldica-Villava

ficha 5



Longitud del tramo: 3,5 km.



## Subtramos:


### ZABALDICA-ARLETA

1km

Pasada la iglesia del pueblo, tomamos una pista ascendente de hormigón y a los 50 m nos desviamos a la izquierda por una de tierra. Junto a una caseta, acortamos una curva de la pista y pasamos una caseta y un portillo. La finca de Arleta queda bajo nosotros.

>VALORACIÓN DE LA ACCESIBILIDAD DEL SUBTRAMO

**El camino inicial es de cemento. Inmediatamente pasa a ser un senda estrecha que se abre a un nuevo camino con una pendiente excesiva, que lo hace inaccesible.**

 :N-135


### ARLETA-VILAVA

2,5km

Continuamos por la pista. En una revuelta, y unos 200 m antes de cruzar otro portillo, tomar a la izquierda, descendiendo por un sendero a un camino inferior. Variante norte de Iruña – Pamplona. Puede utilizarse un paso inferior o bien cruzarla directamente, tomando una pista al otro lado. Llegamos a una pequeña carretera que debemos seguir hasta el puente sobre el río Ulzama en término de Arre. Cruzarlo y pasar debajo del pórtico de la iglesia de la Trinidad de Arre.

>VALORACIÓN DE LA ACCESIBILIDAD DEL SUBTRAMO

**Al inicio, el camino es una senda que da paso a una pista de piedra suelta. Al final del trayecto se accede al casco urbano de Villava. Siguiendo la orilla del río Arga se puede llegar a Pamplona, a lo largo de un camino bastante accesible.**



## Arleta

Caserío que no ofrece ningún servicio

### OTRA INFORMACIÓN DE INTERÉS



ERMITA DE SANTA MARINA



## Trinidad de Arre/Villalva

ALOJAMIENTOS Consultar fichas de accesibilidad



ALBERGUE DE PEREGRINOS TRINIDAD DE ARRE.



### SERVICIOS DE SALUD



CENTRO DE SALUD.

### OTRA INFORMACIÓN DE INTERÉS



**BASÍLICA DE LA TRINIDAD DE ARRE:** De la época romana, con su puente medieval de seis arcos rebajados sobre el río Ulzama.

**IGLESIA DE SAN ANDRÉS:** Construida a principios de la década de los sesenta.

**MONUMENTO A SANCHO VI EL SABIO:** De 1984 con motivo de la conmemoración del VIII Centenario del otorgamiento del fuero a la villa.

**AYUNTAMIENTO:** Tif. 948 331 564.

**AUTOBUSES LA MONTAÑESA:** Enlaces constantes con el centro de Pamplona.



Peregrino



GUÍA DEL  
CAMINO  
DE  
SANTIAGO  
PARA PERSONAS  
CON DISCAPACIDAD

GUÍA PARA LA REFLEXIÓN  
GUÍA DE RECURSOS